

Empfehlungen für ein verantwortungsvolles Verhalten auf Skiern und Schneeschuhen

- Die Naturschutzgebiete respektieren
- Auf den markierten oder offiziellen Routen bleiben
- Die Waldränder und schneefreien Flächen meiden
- Keine Wildtiere stören,
- Im Wald zusammenbleiben (in derselben Spur)
- Nicht am frühen Morgen/späten Abend unterwegs sein
- Seine eigenen Abfälle mitnehmen
- Seinen Hund stets unter Kontrolle halten

Informationen

Zusätzliche Informationen finden Sie auf der Website www.respektiere-deine-grenzen.ch

Auf unserer Internetseite finden Sie weitere Merkblätter zu folgenden Aktivitäten:

- Wandern
- Velo und Mountainbike
- Drohnen
- Besondere Bestimmungen für Freiluftaktivitäten mit dem Hund
- Luftsport

Kontaktieren Sie den Park für umfangreichere Informationen.

+41 (0)26 924 76 93

info@gruyerepaysdenhaut.ch | www.gruyerepaysdenhaut.ch



Achten Sie die Schutzgebiete und empfindliche Arten



Skitouren und Schneeschuhlaufen

Einige Gebiete im Regionalen Naturpark Gruyère Pays-d'Enhaut sind sensibler als andere und geniessen einen besonderen Schutz, insbesondere hinsichtlich Wintersportarten. Wir bitten Sie, diese Bestimmungen zu beachten und sich dementsprechend zu verhalten.

Gesetzliche Auflagen (siehe Karte auf der Rückseite)

Braune Zonen : Eidgenössische Jagdbanngebiete und Ruhezone

- Die offiziellen Routen für Ski-/Schneeschuhtouren dürfen nicht verlassen werden*
- Die Fauna darf nicht gestört werden
- Hunde müssen an die Leine genommen werden

Orange Zonen : Wildschutzgebiete (VD)

- Hunde müssen an die Leine genommen werden

Dunkelgrün schraffierte Zonen: Waldreservate

- Die markierten Wege dürfen nicht verlassen werden

Hellgrün schraffierte Zonen : Naturschutzgebiete

- Die markierten/offiziellen Wege dürfen nicht verlassen werden*
- Die Fauna darf nicht gestört werden
- Betreten mit Hunden verboten
- Feuerverbot

Gelb schraffierte Zone: Teilnutzungsgebiet Videmanette









- Verbot des Skifahrens in den Waldgebieten

Gelb Kernzone: Schutzgebiet des Teilnutzungsgebiets Videmanette

- Verbot des Skifahrens

* Gemäss den Karten für Ski- oder Schneeschuhtouren 1/50'000 (swisstopo) oder der Website www.respektiere-deine-grenzen.ch

Reglementierte Zonen / Skitouren und Schneeschuhlaufen

-  Parkperimeter
-  Naturschutzgebiete La Pierreuse und Vanil-Noir
-  Schutzgebiet des Teilnutzungsgebiet Videmanette
-  Teilnutzungsgebiet Videmanette
-  Eidgenössische Jagdbanngebiete und Ruhezone (FR)
-  Kantonale Wildschutzgebiete (VD)
-  Waldreservat Vanil du Paradis
-  Schneeschuhrouten

